



Randonnées en vélos ou pédestres Toulouse Métropole



CONTACTS UTILES

Toulouse Métropole

6, rue René-Leduc B P 35821
31505 Toulouse cedex 5

Tél.: 05 81 91 72 00

www.toulouse-metropole.fr

Contact : @toulouse-metropole.fr

CDRP Haute-Garonne

(Comité Départemental de
Randonnée Pédestre)
5 port Saint-Sauveur
31500 Toulouse

Tél. 05 34 31 58 31

cdrp31@free.fr

ACIR (Association de Coopération
Interrégionale -Les chemins de Saint-
Jacques de Compostelle) 4 rue
Clémence-Isaure 31000 Toulouse

Tél., 05 62 27 00 05

www.chemins-compostelle.com

ONF (Office National des Forêts)

202 route de Landorthe
31800 Saint-Gaudens
Tel 05 02 00 80 20

www.onf.fr

Syndicat Mixte pour l'Aménagement de la Forêt de Boutonne

Tel 05 61 85 40 10

www.bouconne.fr

Lespinasse et Saint-Jory



Canal de Garonne

Le Canal de Garonne

Le canal de Garonne ou «canal latéral à la Garonne » traverse ces deux communes. Il prend sa source dans la Garonne à Toulouse et se jette à Castets-en-Dordogne près de Langon en Gironde, soit 193 km de long. La voie verte, la plus longue de France, qui le longe, permet d'y découvrir à pied ou à vélo des paysages variés.

Launaguet



Château de Virebent

Le Château Virebent


Classé aux Monuments Historiques, il a été construit en 1845 sur les ruines d'un manoir incendié en 1805. Il accueille désormais la Mairie.





Le Parc Mauvezin


Le Parc Mauvezin, très fleuri et ombragé, offre un espace de promenade et de détente et d'une aire de jeux qui feront le bonheur des petits et des grands. A voir aussi dans Le parc, Le pigeonnier baroque.



La Base de Loisirs de Bruguères

La base de loisirs de 6 ha, dotée de nombreux équipements de loisirs, est agrémentée en son centre d'un lac d'un hectare et demi et d'un théâtre de verdure de 700 places.

L'Hers
L'Hers (ou Hers Mort) est le principal cours d'eau qui traverse les communes d'Aucamville et de Fonbeauzard. Il prend sa source dans le Lauragais et se jette dans la Garonne à Grenade. Cette rivière est gérée par le Syndicat Mixte du Bassin Versant de l'Hers. Les sentiers qui longent l'Hers permettent de belles balades ombragées à pied ou à VTT.




& Balade nature culture dans Toulouse Métropole n°4

Entre Garonne aval et côteaoux

Aucamville | Aussonne | Beauzelle | Blagnac
Bruguères | Castelginest | Cornebarrieu | Fenouillet
Fonbeauzard | Gratentour | Gagnac-sur-Garonne
Lauzaget | Lespinasse | Saint-Alban | Saint-Jory
Seilh | Toulouse

toulouse métropole

La Roselière des Gourgues
La roselière des Gourgues a été réhabilitée par la commune de Fenouillet, aidée de la CATEZH (Cellule d'Assistance Technique des Zones Humides). En effet, ce milieu naturel est une des rares « reliques » des roselières de la Garonne, autrefois plus étendue. Il n'en reste aujourd'hui que 7 ha en bord de fleuve en Midi-Pyrénées dont 2 ha sur le territoire privé communal fenouilletain sur la commune de Beauzelle.



Vous pouvez retirer en mairie, des plans de balades sur la Métropole des différents cantons.

<http://www.toulouse-metropole.fr/evenements>

<http://www.toulouse-metropole.fr/missions/deplacement/carte-des-itineraires-verts-et-cyclables> .